



A G E N Z I A D E L D E M A N I O

Direzione Servizi al Patrimonio

OGGETTO: PROCEDURA APERTA, AI SENSI DELL'ART. 60 DEL D.LGS. 50/2016 E SS.MM.II., PER L'AFFIDAMENTO DEL SERVIZIO DI VERIFICA DELLA VULNERABILITÀ SISMICA, DIAGNOSI ENERGETICA, RILIEVO GEOMETRICO, ARCHITETTONICO, TECNOLOGICO ED IMPIANTISTICO DA RESTITUIRE IN MODALITÀ BIM, PER TALUNI BENI DI PROPRIETÀ DELLO STATO IN USO AL MINISTERO DELLA DIFESA – ESERCITO NONCHE' IN USO AL MINISTERO DELLA GIUSTIZIA – CONSIGLIO DI STATO, SITUATI NELLE REGIONI CAMPANIA, LAZIO, UMBRIA E MARCHE.

Lotto 2 – UMBRIA: CASERMA “GARIBALDI” PGB101

FASCICOLO DEL BENE

Direzione Regionale

UMBRIA



A G E N Z I A D E L D E M A N I O

Direzione Regionale UMBRIA

DATI GENERALI				
CASERMA GARIBALDI	PGD0101	ID 4163 FABBRICATO 15	FABBRICATO STRATEGICO	SI
				NO

REGIONE	PROVINCIA	COMUNE	INDIRIZZO	GEOLOCALIZZAZIONE
UMBRIA	PERUGIA	SPOLETO	VIA CERQUIGLIA, 51	Gradi Decimali (GD): Latitudine 42.742470; Longitudine 12.735879.



A G E N Z I A D E L D E M A N I O

Direzione Regionale UMBRIA

INSERIRE INDIVIDUAZIONE DEL COMPLESSO E DELL'IMMOBILE SU AEREOFOTOGRAMMETRIA





A G E N Z I A D E L D E M A N I O

Direzione Regionale UMBRIA

DOCUMENTAZIONE FOTOGRAFICA FABBRICATO N. 15

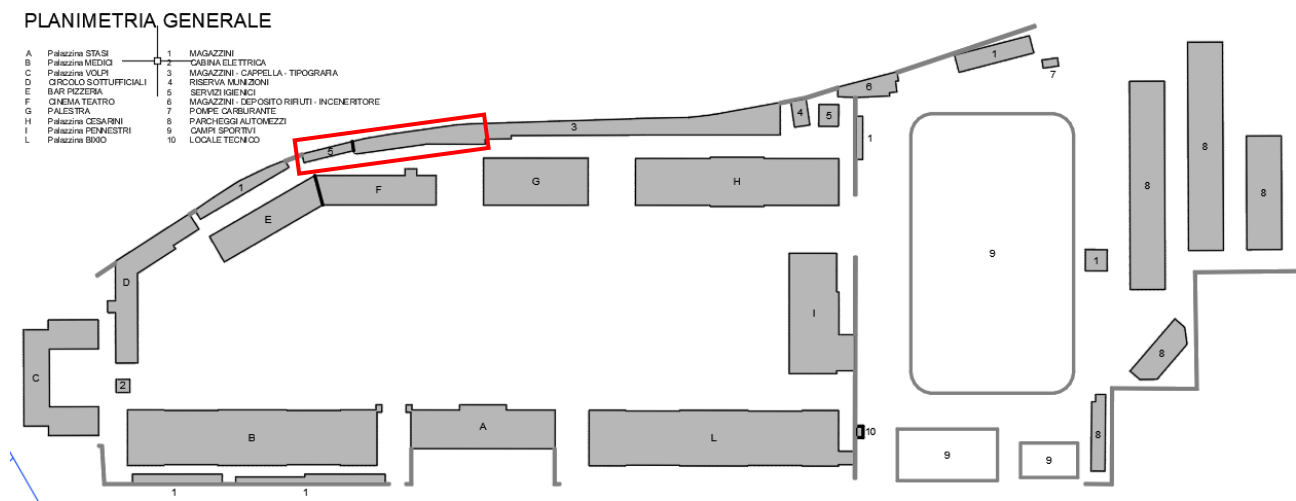




AGENZIA DEL DEMANIO

Direzione Regionale UMBRIA

INSERIRE INDIVIDUAZIONE DEL COMPLESSO E DELL'IMMOBILE SU PLANIMETRIA GENERALE (NON IN SCALA)



DATI IMMOBILE		
FOGLIO 165	PARTICELLA 1540	SUBALTERNO //

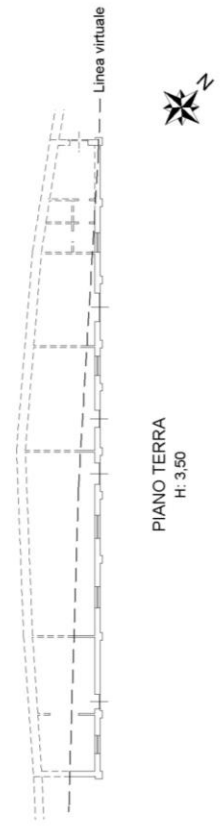
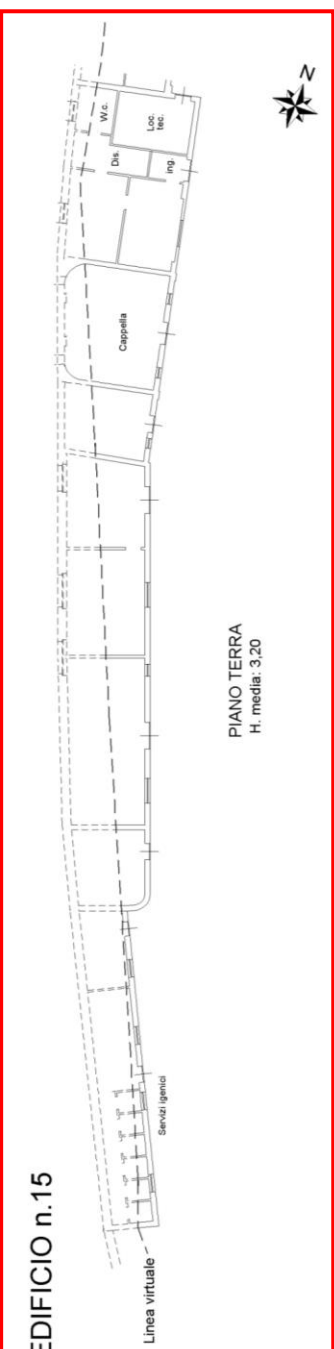
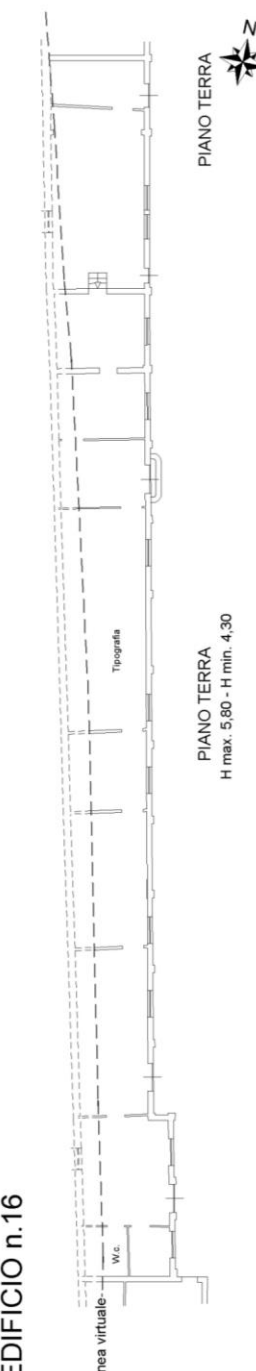
SUPERFICIE LORDA MQ	VOLUME MC	IMMOBILE CIELO TERRA SI/NO	TECNOLOGIA COSTRUTTIVA	TIPOLOGIA DI INTERVENTO NECESSARIO	AGIBILITÀ SI/NO
350	1.120	SI	MURATURA PORTANTE	ADEGUAMENTO/ MIGLIORAMENTO	SI



AGENZIA DEL DEMANIO

Direzione Regionale UMBRIA

INSERIRE PLANIMETRIE DELLO STATO DI FATTO (NON IN SCALA)

Agenzia delle Entrate CATASTO FABBRICATI Ufficio provinciale di Perugia		Dichiarazione protocollo n. del Planimetria di u.i.n. in Comune di Spoleto Via Della Cerquaglia		Identificativi Catastali: Sezione: 165A Particella: 1540 Subalterno:		Compiata da: Bianconi Giuliano Iscritto all'albo: Geometri Prov. Perugia N. 04774	
Scheda n. 17	Scala 1:200						
EDIFICIO n.14							
							
EDIFICIO n.15							
							
EDIFICIO n.16							
							



AGENZIA DEL DEMANIO

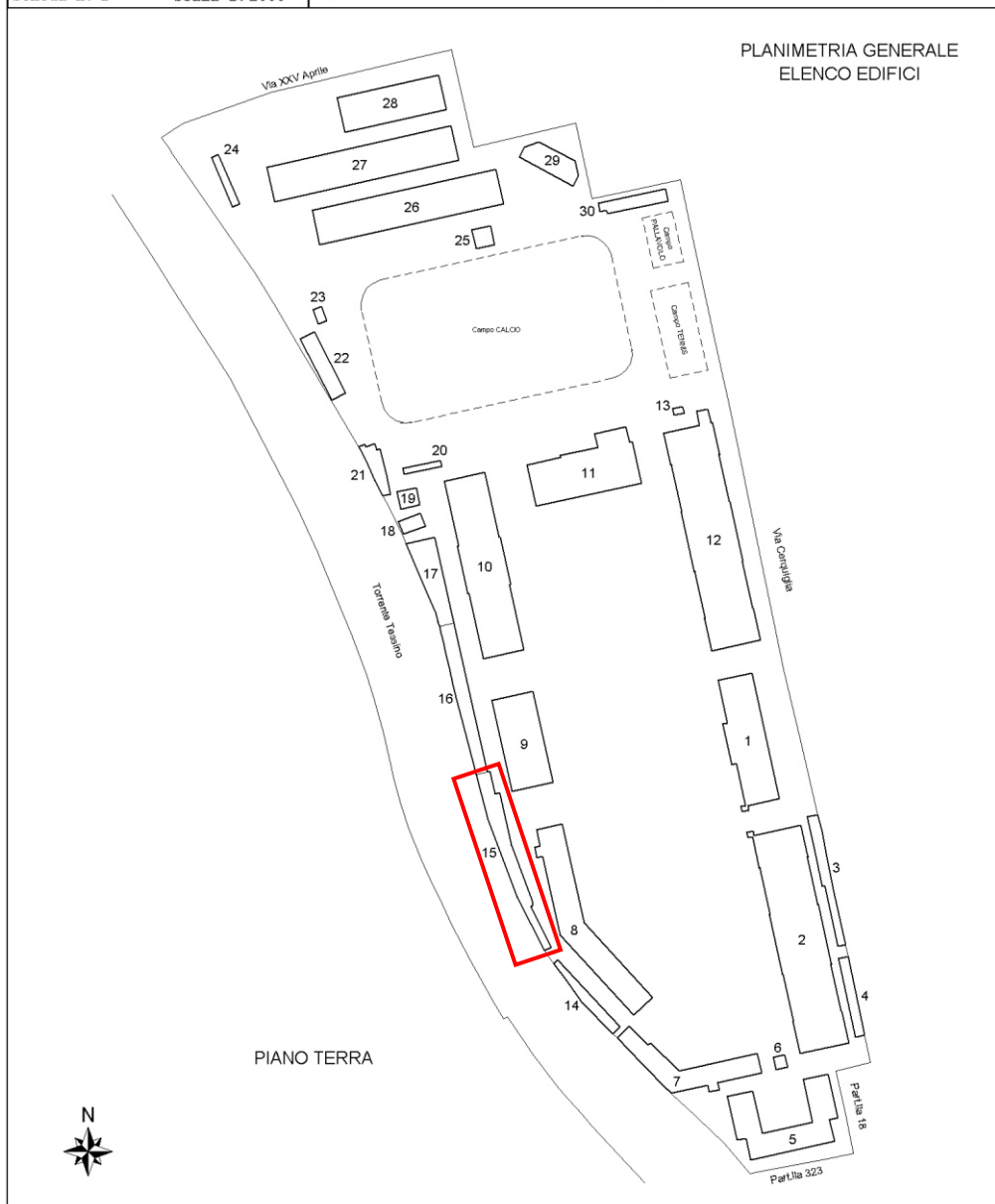
Direzione Regionale UMBRIA

INSERIRE ESTRATTO DI MAPPA CATASTALE (NON IN SCALA)

Agenzia delle Entrate
CATASTO FABBRICATI
Ufficio Provinciale di
Perugia

Dichiarazione protocollo n. _____ del _____	
Planimetria di u.i.u. in Comune di Spoleto	
Via Della Cerquiglia	civ. 53
Identificativi Catastali:	Compilata da:
Sezione:	Bianconi Giuliano
Foglio: 165	Iscritto all'albo:
Particella: 1540	Geometri
Subalterno:	Prov. Perugia N. 04774

Scheda n. 1 Scala 1:2000





A G E N Z I A D E L D E M A N I O

Direzione Regionale UMBRIA

ELENCO ALLEGATI:

- ✓ **VISURA CATASTALE**
- ✓ **DOCUMENTAZIONE FOTOGRAFICA**
- ✓ **CDU**